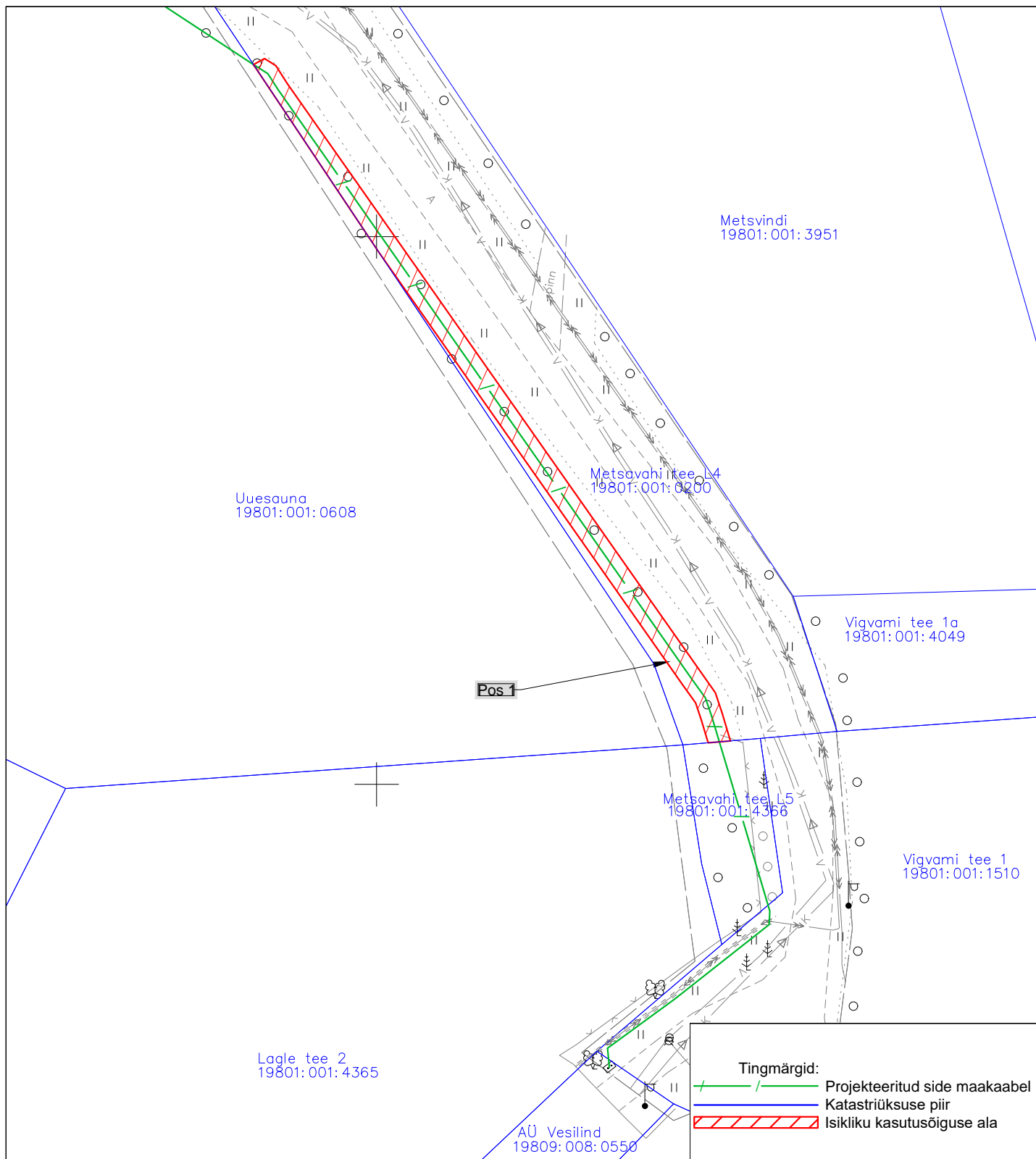


ISIKLIKU KASUTUSÕIGUSEGA KOORMATAVA ALA PLAAN 1

Harju maakond, Harku vald, Väana-Jõesuu küla

Metsavahi tee L4 (19801:001:0200)

M 1:500



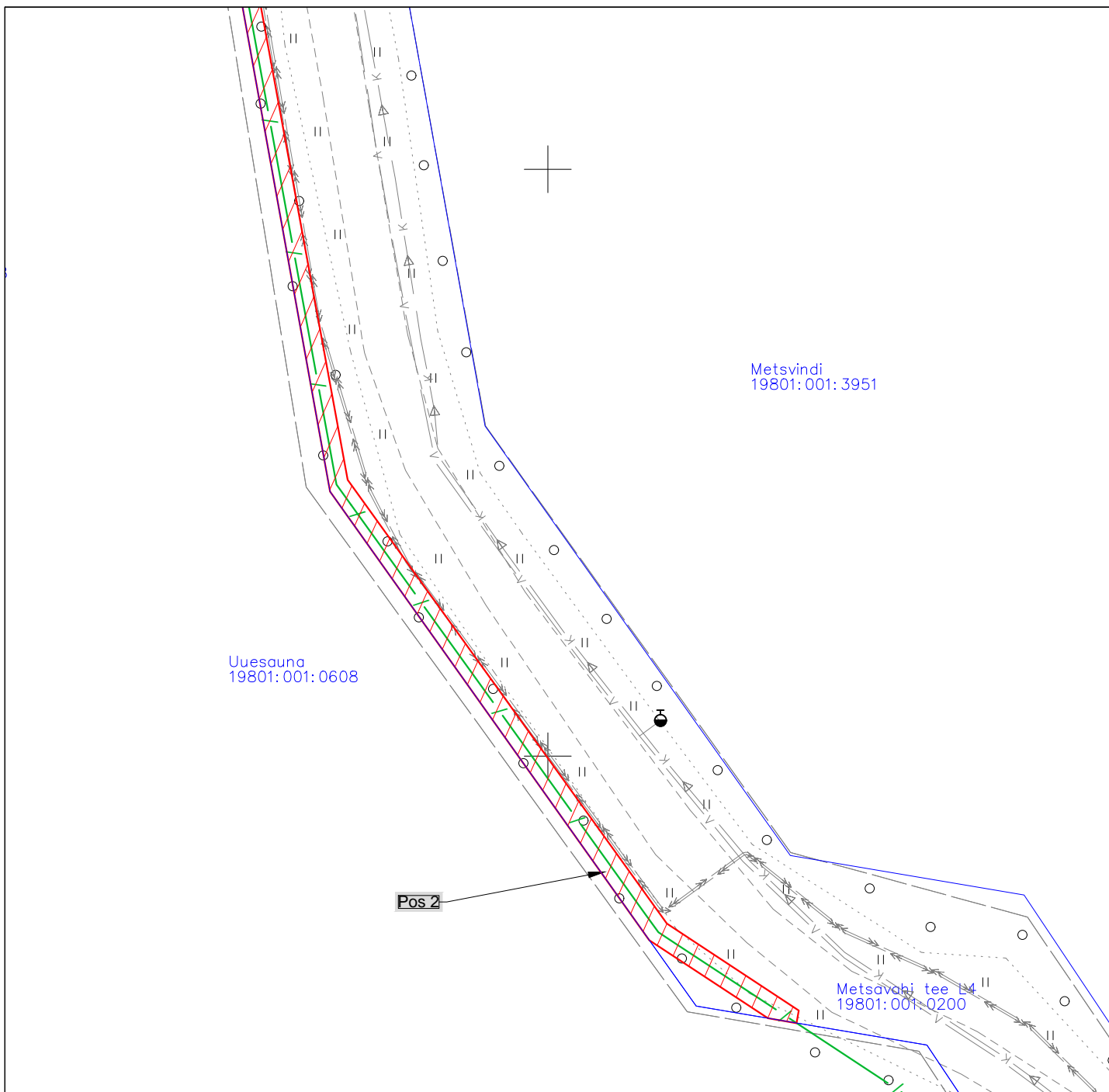
Jrk nr.	IKÕ ala Pos nr. (plaanil)	Kinnistu registriosa number	Katastriüksuse tunnus, nimi ja sihtotstarve:	Asukoht riigitee (nr ja nimi) suhtes (lõigu algus ja lõpp km.)	Ala pindala ruutmeetrites m2
1.	Pos 1	13022050	19801:001:0200; Metsavahi tee L4; transpordimaa	11389 Viti metsavahi tee; km 1,00-1,08	146
2.	Pos 2	13022050	19801:001:0200	km 1,09-1,27	301

ISIKLIKU KASUTUSÕIGUSEGA KOORMATAVA ALA PLAAN 2

Harju maakond, Harku vald, Väana-Jõesuu küla

Metsavahi tee L4 (19801:001:0200)

M 1:500



Tingmärgid:

- Projekteeritud side maakaabel
- Katastriüksuse piir
- Isikliku kasutusõiguse ala

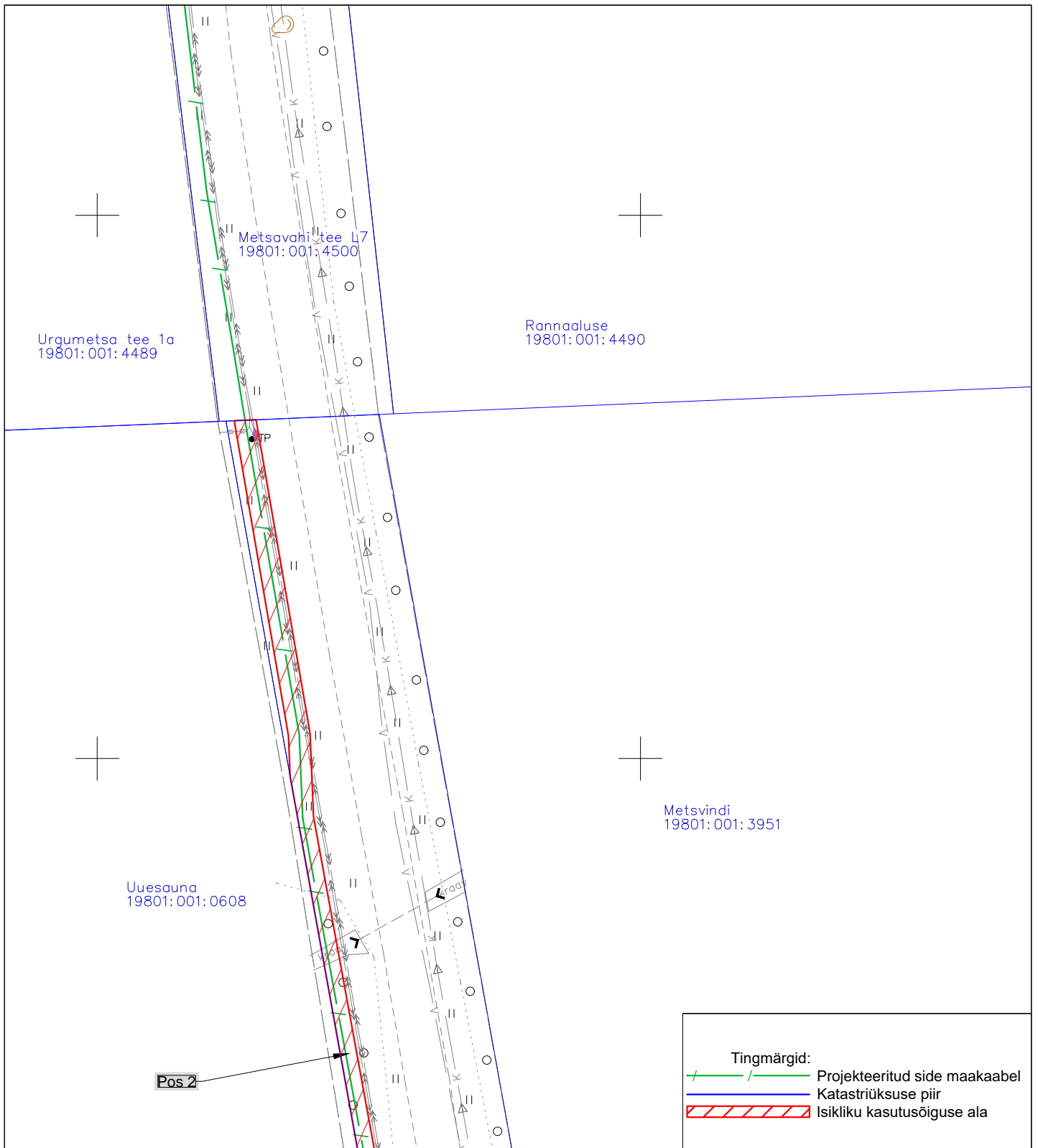
Jrk nr.	IKÕ ala Pos nr. (plaanil)	Kinnistu registriosa number	Katastriüksuse tunnus, nimi ja sihtotstarve:	Asukoht riigitee (nr ja nimi) suhtes (lõigu algus ja lõpp km.)	Ala pindala ruutmeetrites m2
1.	Pos 1	13022050	19801:001:0200; Metsavahi tee L4; transpordimaa	11389 Viti metsavahi tee; km 1,00-1,08	146
2.	Pos 2	13022050	19801:001:0200	km 1,09-1,27	301

ISIKLIKU KASUTUSÕIGUSEGA KOORMATAVA ALA PLAAN 3

Harju maakond, Harku vald, Väana-Jõesuu küla

Metsavahi tee L4 (19801:001:0200)

M 1:500



Jrk nr.	IKÕ ala Pos nr. (plaanil)	Kinnistu registriosa number	Katastriüksuse tunnus, nimi ja sihtotstarve:	Asukoht riigitee (nr ja nimi) suhtes (lõigu algus ja lõpp km.)	Ala pindala ruutmeetrites m ²
1.	Pos 1	13022050	19801:001:0200; Metsavahi tee L4; transpordimaa	11389 Viti metsavahi tee; km 1,00-1,08	146
2.	Pos 2	13022050	19801:001:0200	km 1,09-1,27	301